

# CROQUI DAS VIAS DE ESCALADA DO PAREDÃO - SETOR NOVO VALE ENCANTADO – COMUNIDADE QUILOMBOLA PEDRA BRANCA - PRAIA GRANDE SC/RS

Texto e croqui desenvolvido por @nando.grillo

## Informações importantes:

O setor de escalada esportiva do Paredão, apelidado pelo nome de Novo Vale Encantado, se localiza no Território Quilombola São Roque, no Vale da Pedra Branca, município de Praia Grande/SC. A parede fica do outro lado do rio Mampituba, área que já pertence ao município de Mampituba/RS.

As vias começaram a ser abertas em Janeiro de 2020 por Nando Grilo e Filipe Ronchi. Thiago Tatu e Cinara também tem colaborado com novas vias e manutenção do setor, dentre outros escaladores que também já ajudaram, como: Eduardo Sorriso (in memoriam) de Joinville, Mateus de Navegantes, Elias Caetano de Criciúma, Rafael de Lajes, Fábio Miranda de Criciúma e Marlon de Nova Veneza.

O setor ainda está em desenvolvimento. A rocha predominante é basalto, então pelo menos o Seg deve usar capacete.

Jamais urine na água, pois é essa água que podemos beber e se banhar após as escaladas. Se precisar fazer coco, faça da forma correta indo na floresta, cave um buraco e depois tampe com terra e jamais faça próximo do rio!

A maioria das vias são esportivas protegidas com parabolts+chapeleta e parada dupla. São de 10 a 12 costuras e uma corda de 50 metros se escala e rapela todas as vias do setor.

É importante tratar com respeito e cuidado a comunidade e a natureza local, usando sempre práticas de mínimo impacto.

Lembre-se de, no atual contexto de pandemia de Covid-19, ter todos os cuidados para a proteção da comunidade local (medidas de prevenção como distanciamento, uso de máscara, higienização das mãos, etc).

## Como chegar:

A partir do Centro de Informações Turísticas de Praia Grande (localizado na entrada da cidade, para quem vem do litoral/BR-101), são 21,5 Km no total.

Siga pela rua Mário Bordignon em direção à Serra do Faxinal/Cambará do Sul. Após 3,1 Km, no início da subida da serra, entre à esquerda em uma estrada de chão com placa indicando “Rio do Boi e Vale da Pedra Branca”. A partir daí, siga 18,4 Km pela estrada de chão principal até chegar no Centro Comunitário São Roque ou na agencia Ubuntu.

Você pode pesquisar no google por Comunidade São Roque ou inserir as coordenadas geográficas no Google Mapas (-29.258994, -50.115247) para visualizar o trajeto.

## Onde ficar:

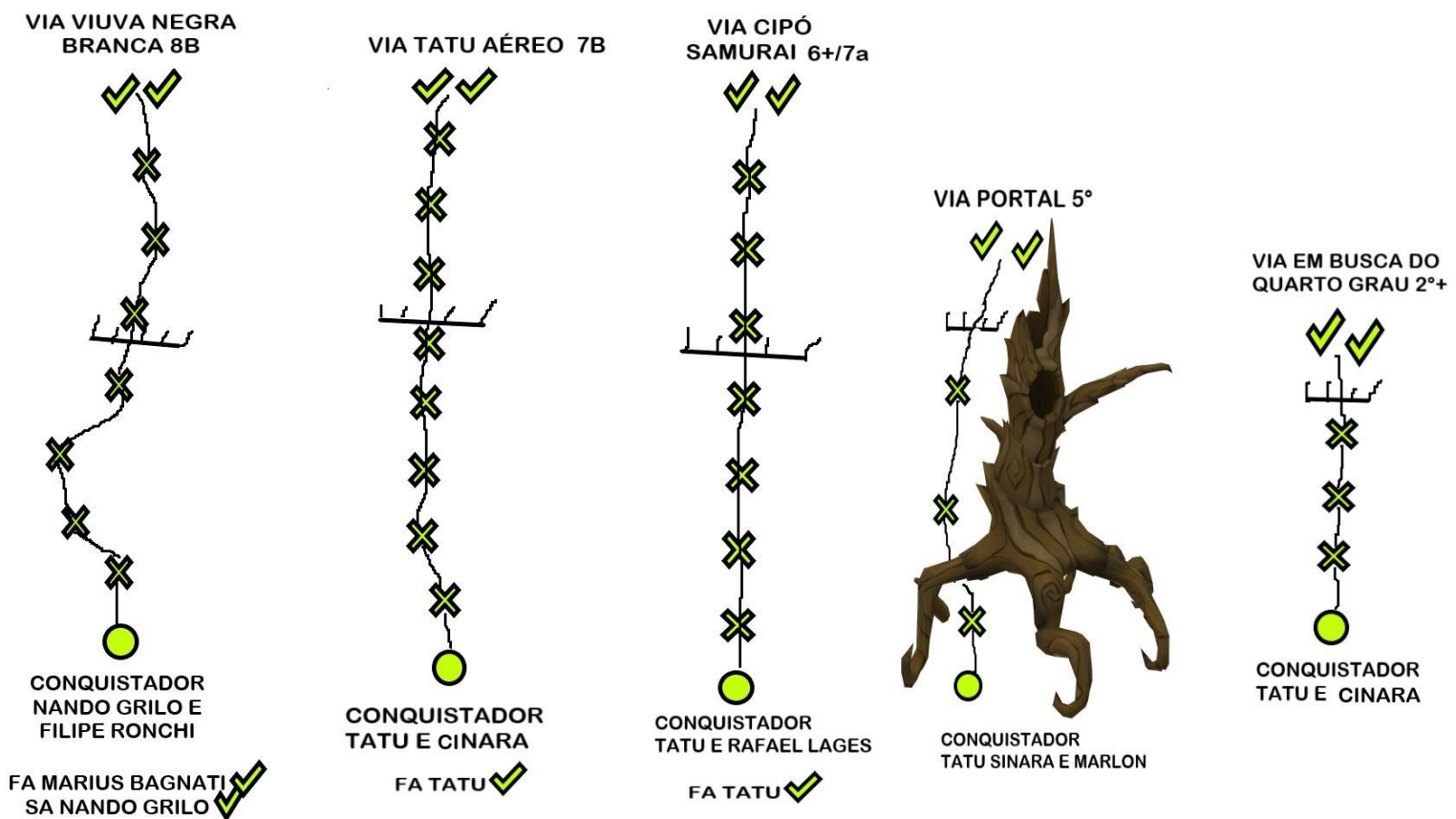
Existem dois locais de acampamento: na área de camping e casa do Eliseu da agencia Ubuntu, ou na área de camping do Centro Comunitário São Roque. Ambos os locais tem toda estrutura necessária além de oferecer serviço de guia para diversas trilhas da região.

A trilha de acesso ao setor de escalada esportiva, se inicia a cerca de 170 metros antes de chegar no Centro Comunitário. Coordenadas -29.257328, -50.114686. **É obrigatório informar no centro comunitário que está indo no setor de escalada.**

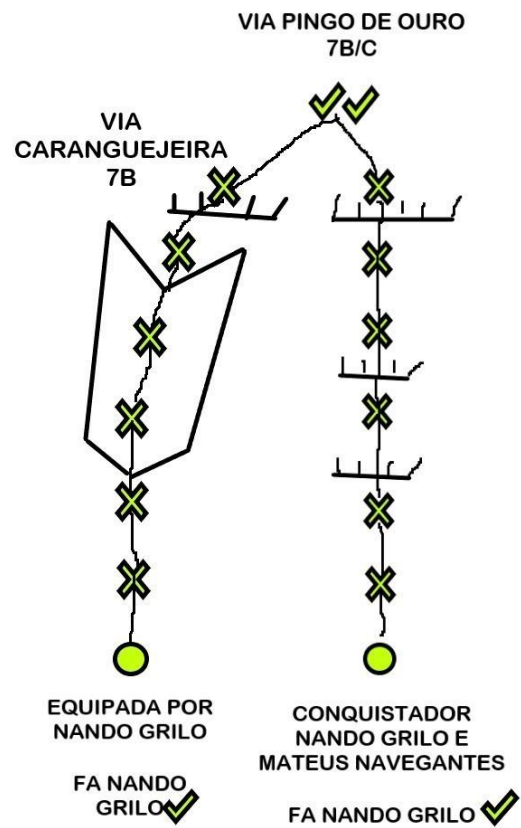
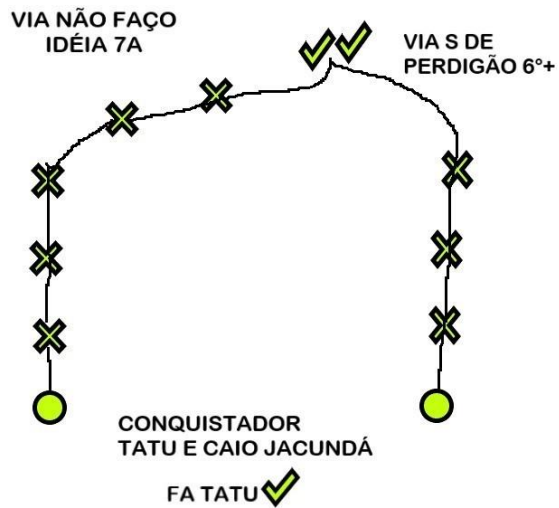
<https://www.google.com/maps/place/S%C3%A3o+Roque/@-29.2589121,-50.1178265,17z/data=!3m1!4b1!4m5!3m4!1s0x9518a4334da119ab:0x7fb658ca93e699e5!8m2!3d-29.2589121!4d-50.1156378>

A trilha tem aproximadamente 2 Km de extensão, e é necessário cruzar o rio 2 a 3 vezes. Ao sair da última trilha, vai avistar a parede do setor de longe; nesse momento visualize a Pedra Amarela bem no meio do rio. Ao chegar na pedra amarela, a entrada da trilha do bosque fica a direita, siga pela trilha e vai encontrar a parede, que é o primeiro setor.

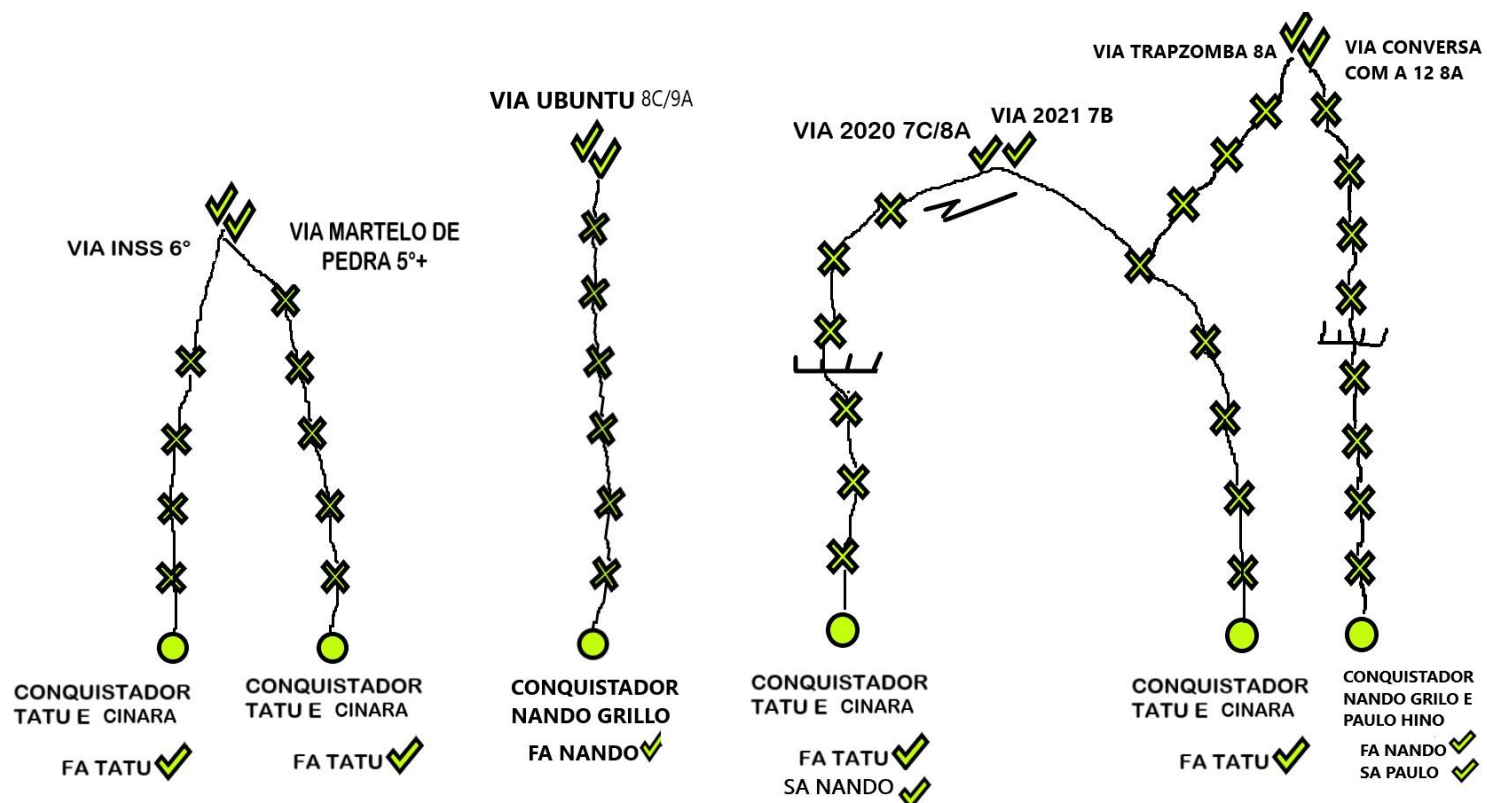
*Croqui desenvolvido por @nando.grillo*



Croqui desenvolvido por @nando.grillo



Croqui desenvolvido por @nando.grillo



Croqui desenvolvido por @nando.grillo

VIA VISÃO DE  
NEGÓCIOS 5°+/6°



CONQUISTADOR  
NANDO GRILO E  
FILIPE RONCHI

VIA ILUSÃO DE  
ÓTICA 7A



CONQUISTADOR  
FILIPE RONCHI E  
NANDO GRILO

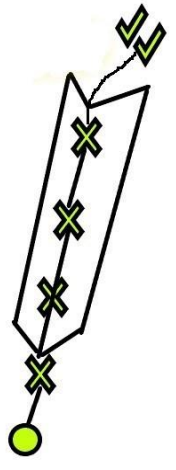
FA FILIPE ✓

VIA MARIA JOSÉ 6°



CONQUISTADORES  
FA ✓  
DOUGLAS GEBERT SA ✓  
FABIO SELAU  
FRANK LUMMERTZ

VIA SIRIGUEIJO 5°+/6°



CONQUISTADOR  
TATU E CINARA

FA TATU ✓

PAREDE SUJA!

TRILHA PLATO

TRILHA DE ACESSO A  
PRAIA DE BASALTO

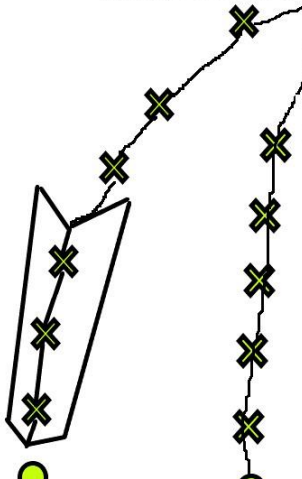
Croqui desenvolvido por @nando.grillo

VIA HIPÓCRITAS 6°+ E2



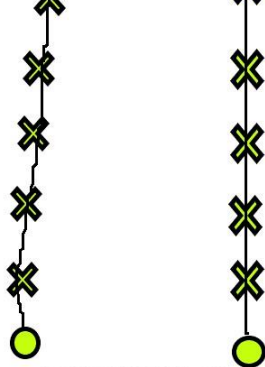
CONQUISTADOR  
NANDO GRILO E  
FILIPE RONCHI

VIA TECNICOZINHO 6°+



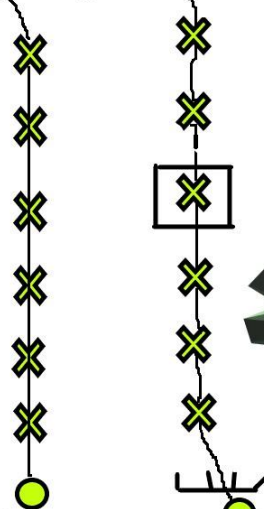
CONQUISTADOR  
TATU, FILIPE E ELIAS

VIA MAGIA DAS  
BORBOLETAS 5°



CONQUISTADOR  
TATU E CINARA

VIA  
TERRAPLANAGEM  
5+



CONQUISTADOR  
TATU E CINARA

VIA CANINANA  
MORA AO LADO 6°

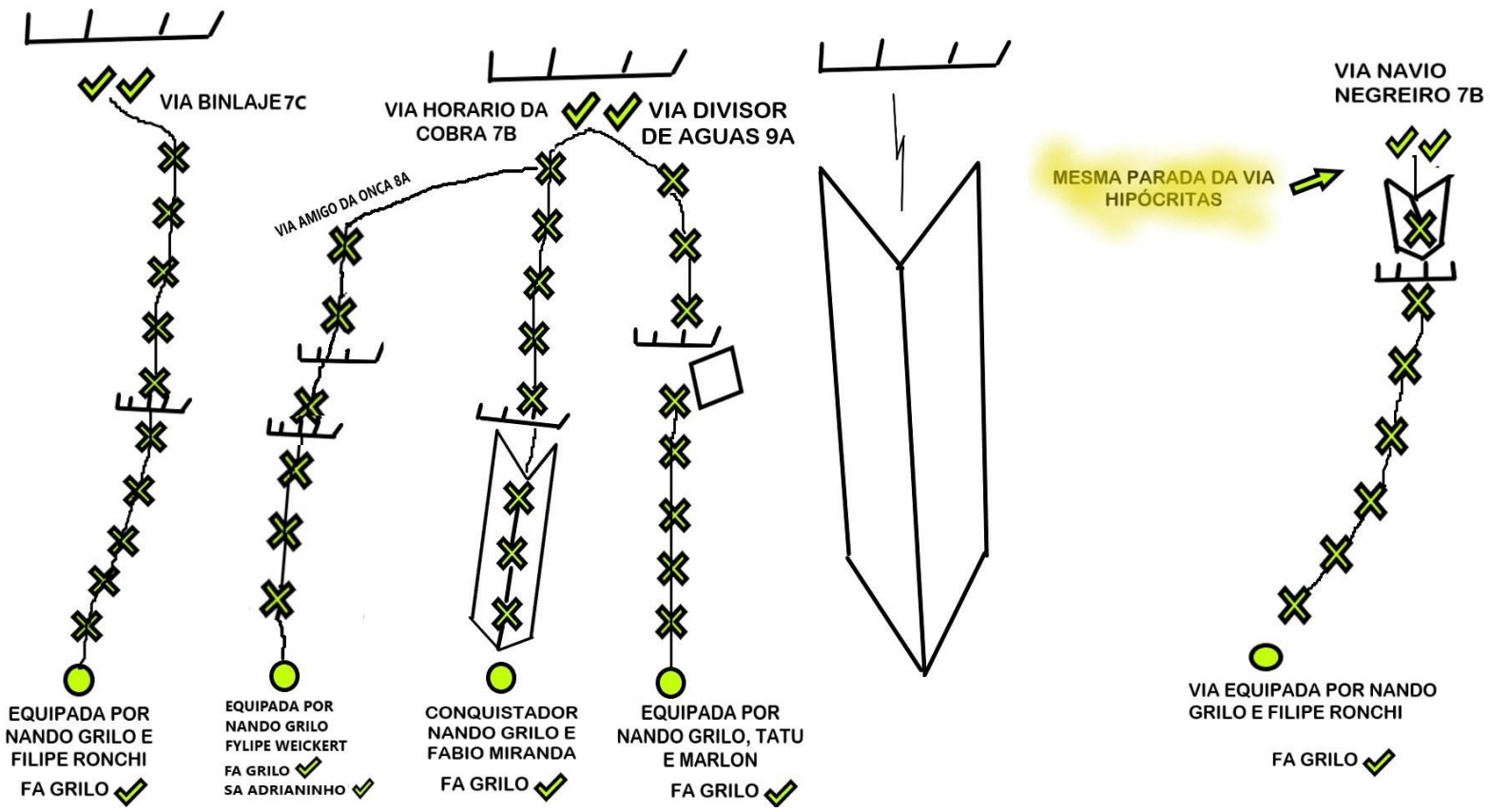


TRILHA PLATO

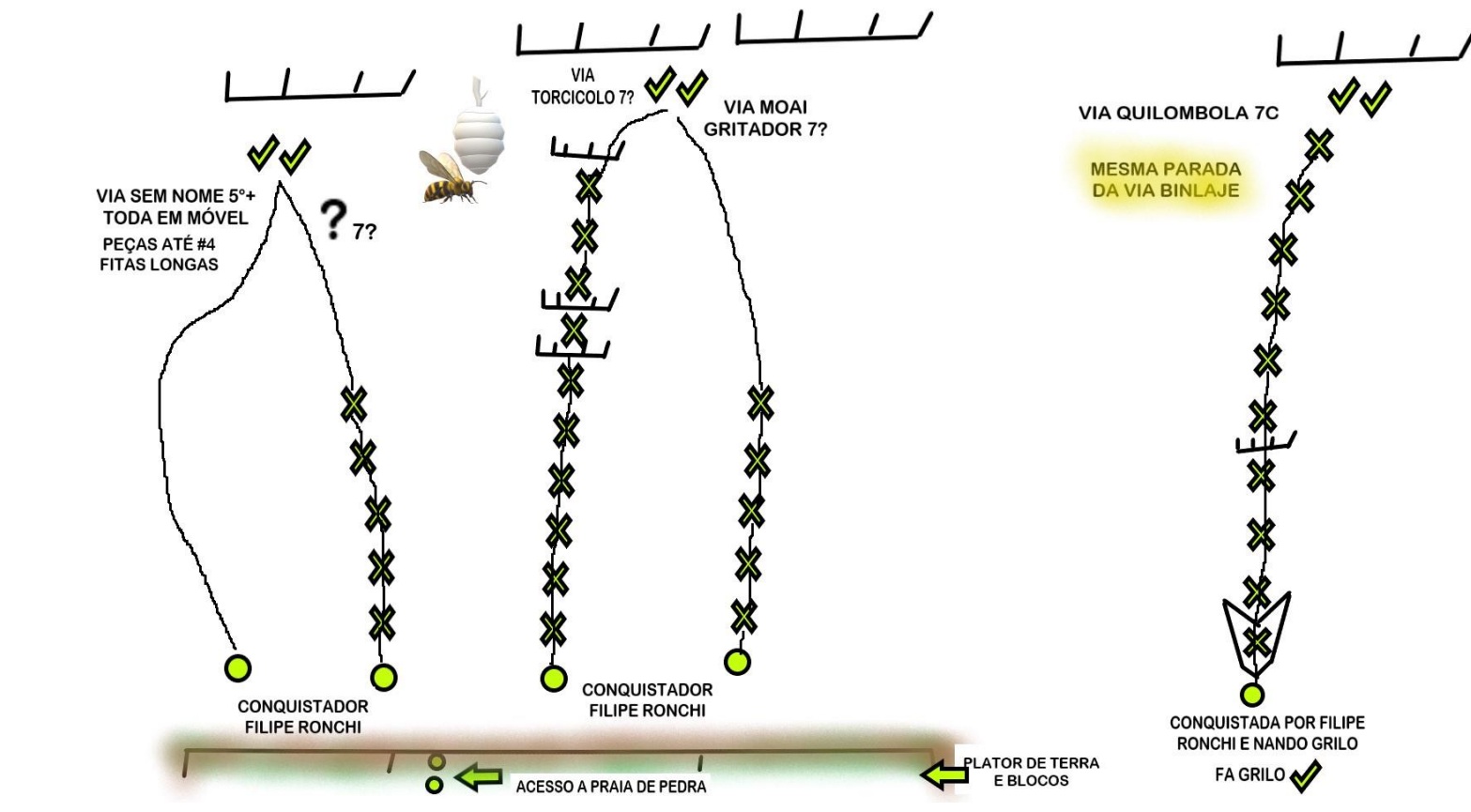
TRILHA PLATO

VIA MISTA!  
PEÇAS ATÉ #4  
FITAS LONGAS

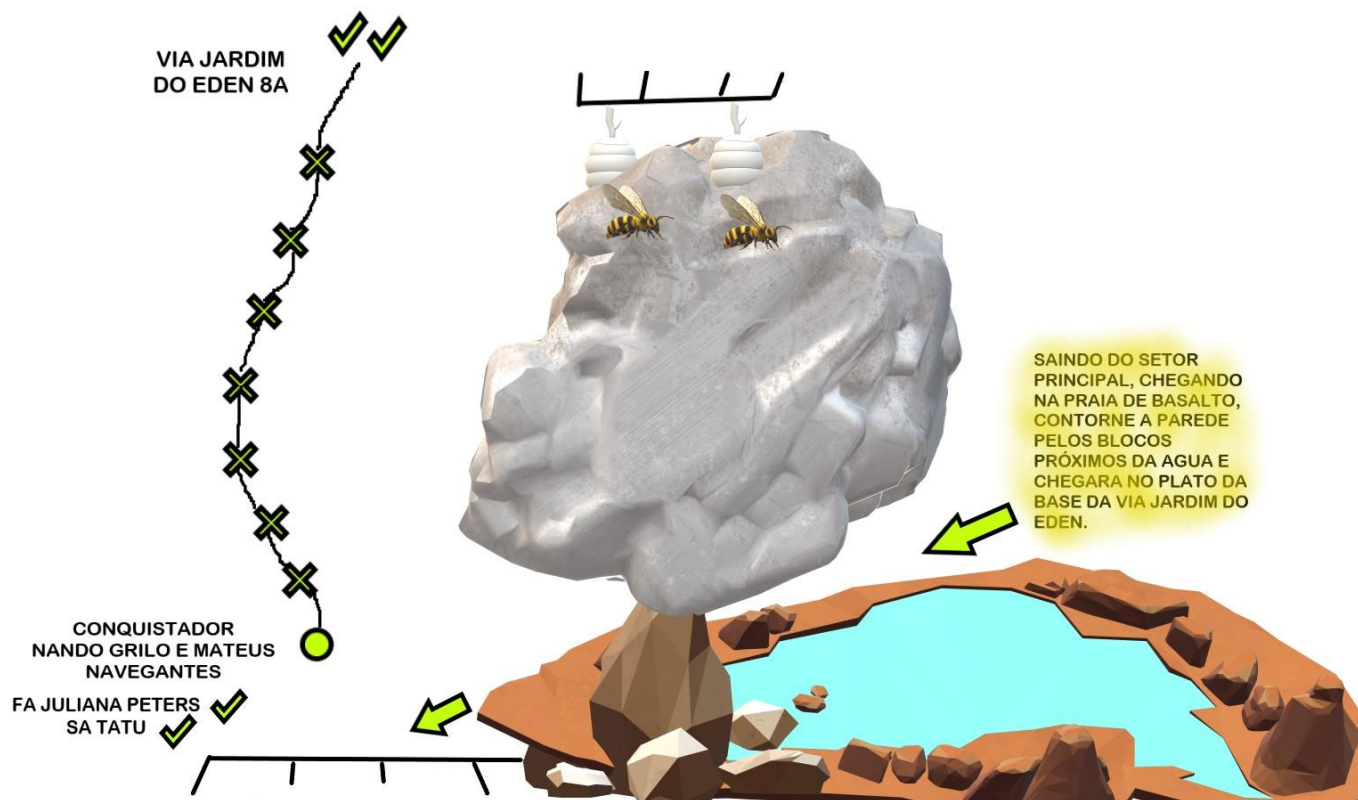
Croqui desenvolvido por @nando.grillo



Croqui desenvolvido por @nando.grillo



Croqui desenvolvido por @nando.grillo



Croqui desenvolvido por Nando Grilo. Qualquer ajuste sobre as vias de escalada, novas vias, por favor comunicar. (48)99993-0002